

ohne Ausrundung
km 0+003.250
h TS = 212.000 m

ohne Ausrundung
km 0+000.000
h TS = 212.070 m

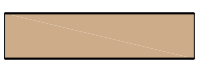

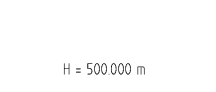
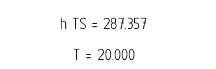
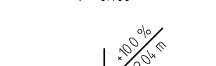

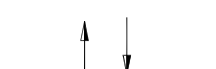






H = 250.000 m
T = 14.701 m
f = 0.432 m
km 0+137.000
h TS = 211.890 m


H = 275.000 m
T = 12.370 m
f = 0.278 m
km 0+093.000
h TS = 209.270 m

ohne Ausrundung
km 0+296.830
h TS = 204.885 m

H = 160.000 m
T = 6.645 m
f = 0.138 m
km 0+269.440
h TS = 204.200 m

Legende

-  Einschnitt
-  Damm
-  Tangentenschnittpunkt (Neigungsbrechpunkt)
-  Kuppen-/Wannenhalbmesser
-  Kilometrierung Achse
-  Höhe Tangentenschnittpunkt (m ü. NN)
-  Tangentlänge (m)
-  Bogenstich (m)
-  Längsneigung
-  Abstand zum nächsten Neigungswechsel
-  Ausrundungsbeginn Kuppe / Ausrundungsbeginn Wanne
-  Gradientenhochpunkt
-  Gradiententiefpunkt



Station	0.00	4.60	10.00	20.00	25.00	30.00	40.00	50.00	60.00	70.00	75.00	80.00	85.20	90.00	94.58	100.00	110.00	120.00	125.00	130.00	137.00	14.186	150.00	160.00	170.00	175.00	180.00	190.00	196.34	210.00	220.00	225.00	230.00	239.11	250.00	260.00	266.33	271.58	276.61	289.11	296.83							
Gradientenhöhe	212.07			211.49			210.88		210.27			209.67		209.52	209.55	209.74	210.01		210.88			211.46		211.04		210.55				208.23			207.07			205.91			204.75			204.34			204.37	204.46		204.88
Geländehöhe	212.11	211.91	211.66	211.18	210.93	210.69	210.23	209.81	209.34	209.17	209.19	209.14	209.09	209.19	209.53	209.93	210.65	211.47	211.59	211.69	211.86	211.88	211.57	211.19	210.76	210.50	210.25	209.72	209.26	208.32	207.61	207.24	206.80	206.11	205.36	204.84	204.47	204.17	204.06	203.72	203.93							

Datum	Erstellung / Änderung
März 2021	wm Erstellung
07.11.2024	stw Erstellung

Bauherr: Stadt Aßlar

Bauvorhaben: Erschließung "Berghausen-Ost" im Stadtteil Berghausen
Bauabschnitt "Wohn- und Mischgebiet"

Plan: Höhenplan Achse 10
Hauptachse Wohn- und Mischgebiet

Plan-Nr.: 2.1

Maßstab: 1 : 500/50

bearbeitet:	Dez. 2024	wm
gezeichnet:	Dez. 2024	wm
geprüft:	Dez. 2024	ck

Plangrundlagen:

Der Planer: *Christian Koch*

Der Bauherr:

 **Planungsbüro Koch**

Dipl.-Geogr. Christian Koch
Stadtplaner
Alte Chaussee 4, 35614 Aßlar
info@pbkoch.de

Planbearbeitung:
Wald Mardini
Bauingenieur

Stand Dezember 2024
Ausführungsplanung

Datensatz: 10/14/2011.dwg
Blattgröße: 95 cm x 59,4 cm
erstellt mit: Vestro Infravision 2023
basierend auf: Autocad Map 2023

Tel. (0 64 43) 6 90 04-0