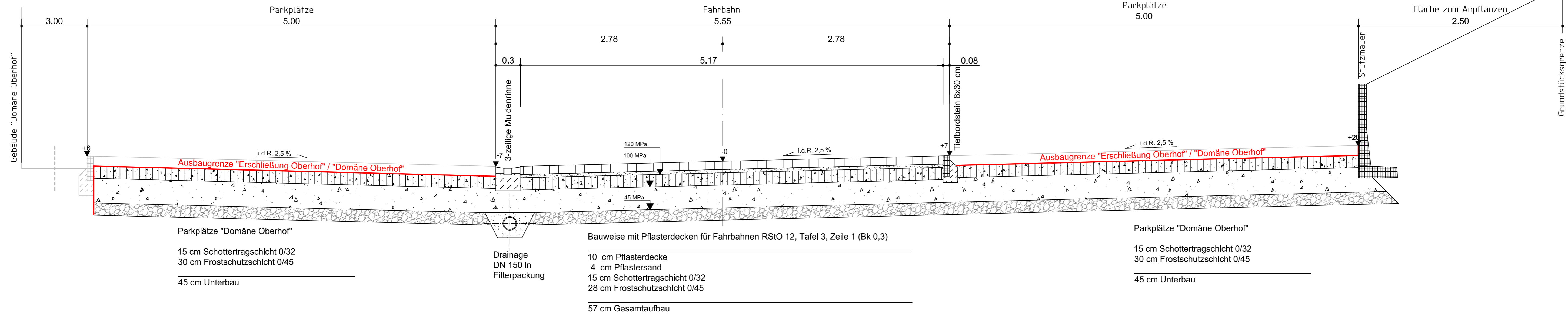
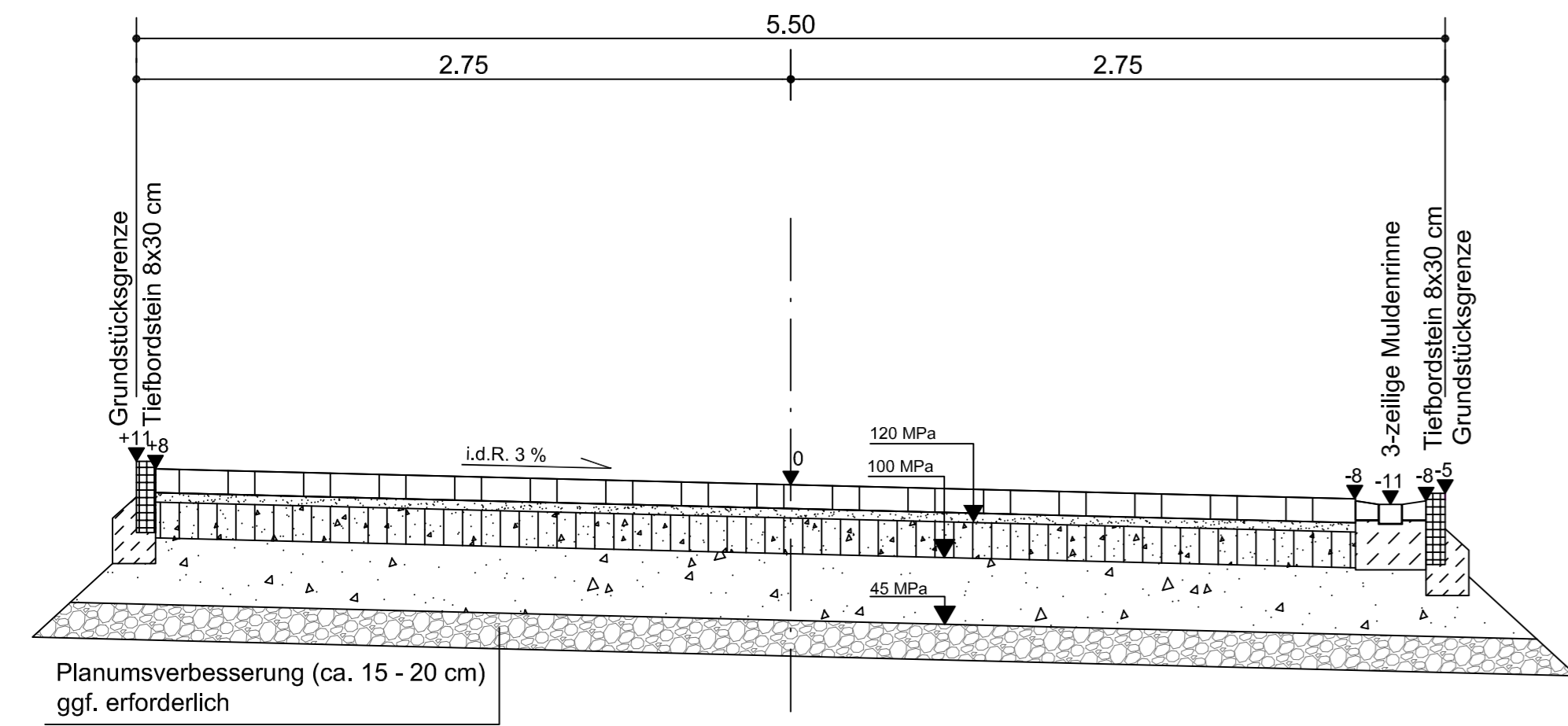


Achse Süd
(Bereich Parkplätze "Domäne Oberhof")

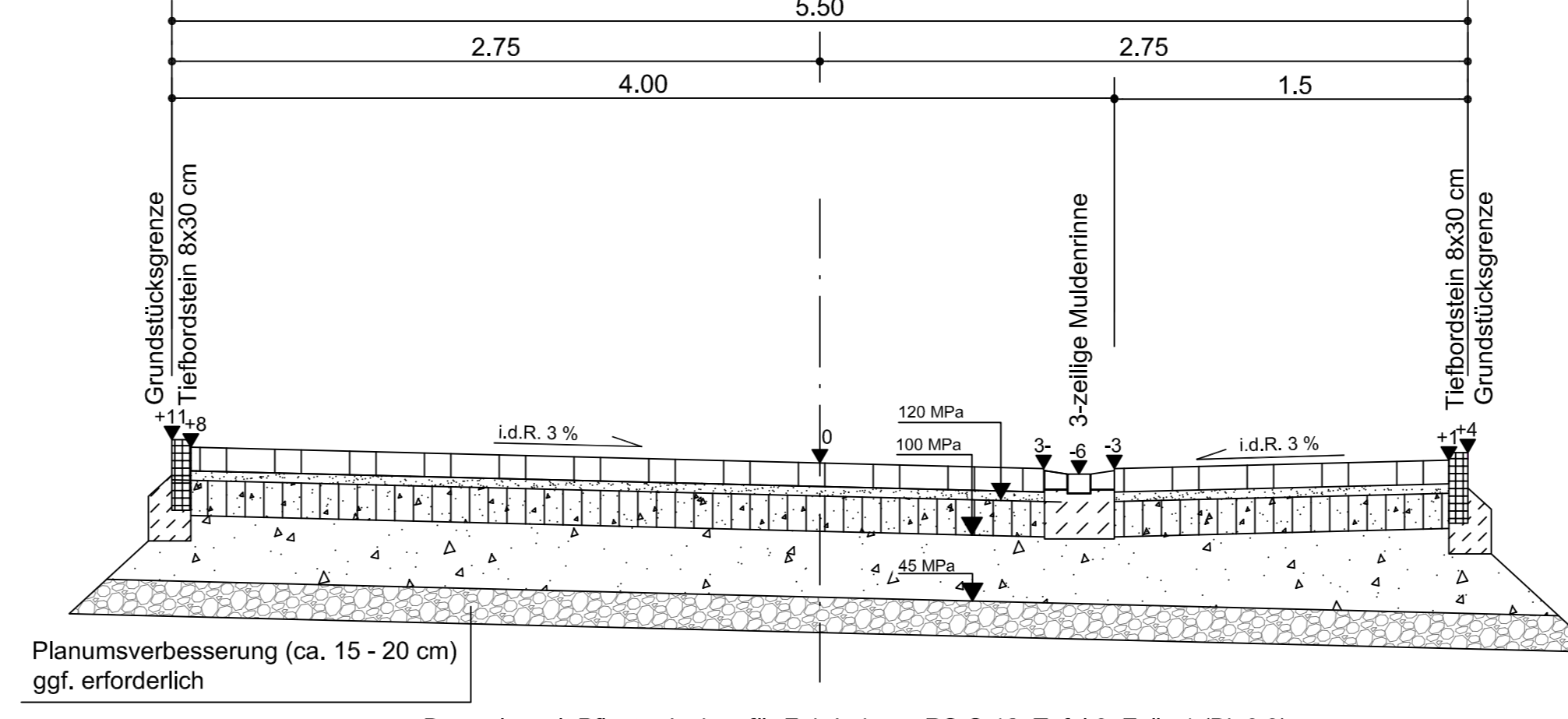


Achse Nord
(Station 0+0.00 - 0+20.00)



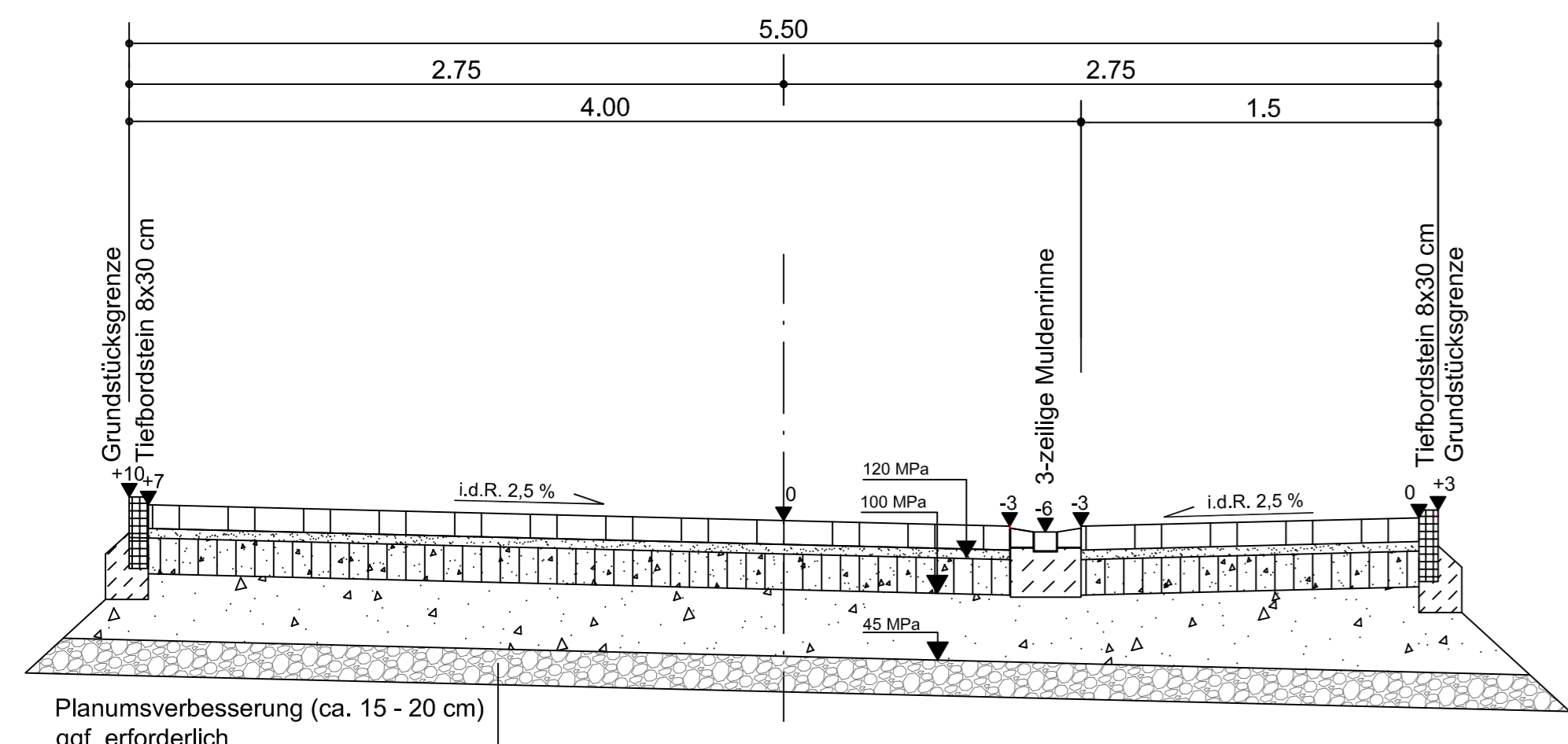
Bauweise mit Pflasterdecken für Fahrbahnen RSIO 12, Tafel 3, Zeile 1 (Bk 0,3)
10 cm Pflasterdecke
4 cm Pflastersand
15 cm Schottertragschicht 0/32
28 cm Frostschuttschicht 0/45
57 cm Gesamtaufbau

Achse Nord
(Station 0+30 - 0+67.86)



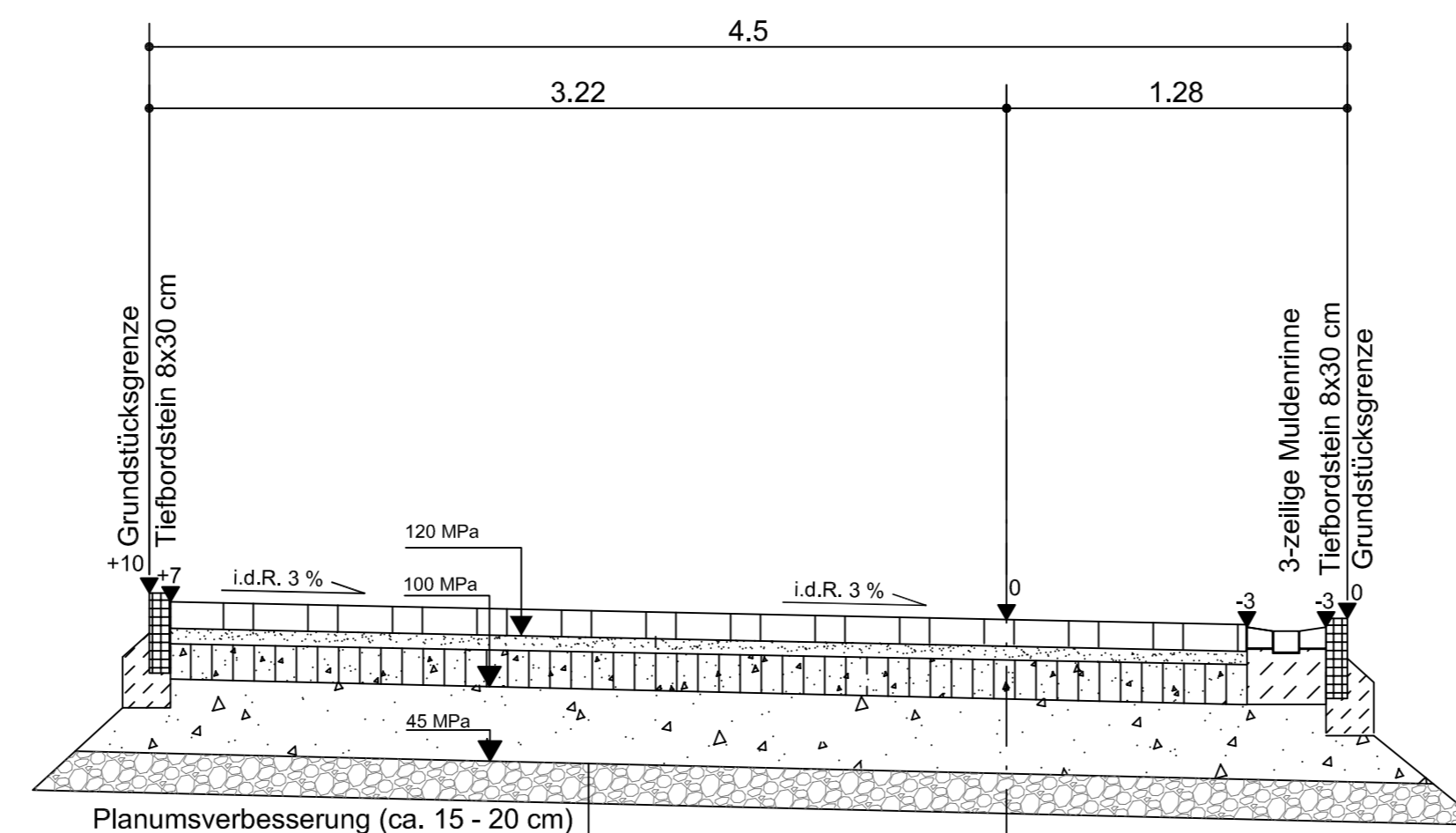
Bauweise mit Pflasterdecken für Fahrbahnen RSIO 12, Tafel 3, Zeile 1 (Bk 0,3)
10 cm Pflasterdecke
4 cm Pflastersand
15 cm Schottertragschicht 0/32
28 cm Frostschuttschicht 0/45
57 cm Gesamtaufbau

Achse Mitte



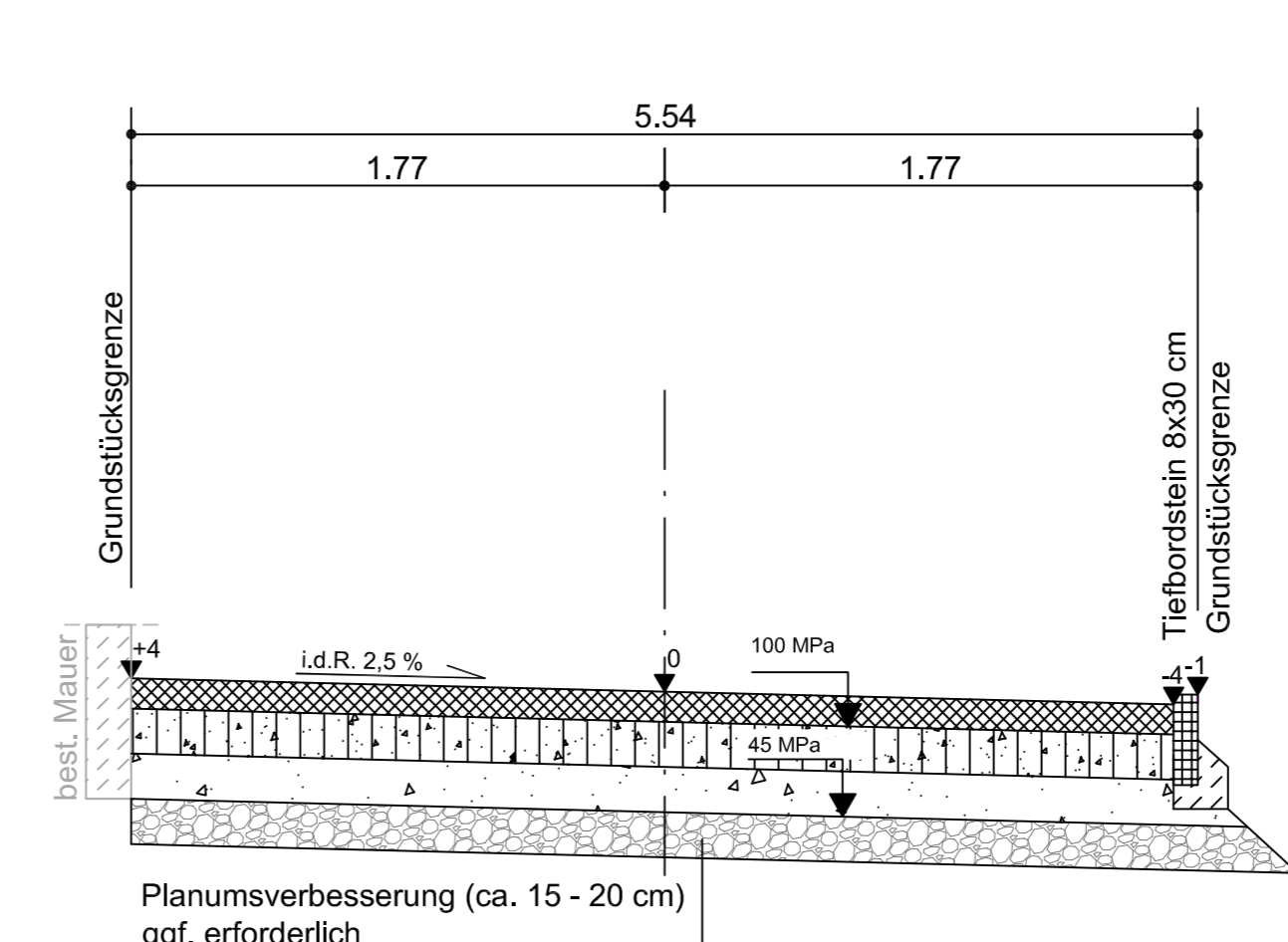
Bauweise mit Pflasterdecken für Fahrbahnen RSIO 12, Tafel 3, Zeile 1 (Bk 0,3)
10 cm Pflasterdecke
4 cm Pflastersand
15 cm Schottertragschicht 0/32
28 cm Frostschuttschicht 0/45
57 cm Gesamtaufbau

Achse GFL
(Geh-, Fahr- und Leitungsrecht)



Bauweise mit Pflasterdecken für Fahrbahnen RSIO 12, Tafel 3, Zeile 1 (Bk 0,3)
10 cm Pflasterdecke
4 cm Pflastersand
15 cm Schottertragschicht 0/32
28 cm Frostschuttschicht 0/45
57 cm Gesamtaufbau

Achse F+R
(Fuß- und Radweg)



Bauweise nach RSIO 12, Tafel 6, Zeile 2
Bauweisen für Rad- und Gehwege
und ZTV Asphalt - StB 07/13 (Tabelle 5)
10 cm Tragdeckschicht (AC 16 TD)
15 cm Schottertragschicht 0/32
15 cm Frostschuttschicht 0/45
40 cm Gesamtaufbau

Index	Datum	Erstellung / Änderung
	04.10.2018	stw Erstellung
	04.02.2019	stw Ausführung
	22.02.2019	stw GFL 4.5m / Baustraße Achse Mitte nach Osten / Darstellung Stützmauer u. Fl. zum Anpflanzen
	21.03.2019	stw ohne Baustraße
	12.04.2019	stw Anpassung Planbezeichnung gemäß AG
a	02.07.2019	stw GFL 4.5m / Baustraße +1m Ri Norden

Bauherr:		Wohnbau Hess GmbH u. Co KG	
Bauvorhaben:		Erschließung "Oberhof" Stadt Bad Homburg v.d. Höhe, Ortsteil Ober-Erlenbach	
Plan:	Straße B O H0 750 T Regelquerschnitt	Plan-Nr.:	T131
Maßstab:	1 : 25	bearbeitet:	März 2019 STW
		gezeichnet:	März 2019 STW
		geprüft:	Aug. 2019 IP
Plangrundlagen:			
Der Planer:	Der Bauherr:		

Planungsbüro Koch
www.pbkoch.de
Dateiname: tobba3q1.dwg
Blattgröße: 59,4 x 95
hergestellt mit: Vestro CAD 2017
basierend auf: Autocad 2017

Dipl.-Geogr. Christian Koch
Stadtplaner: AKH
Alte Chaussee 4, 35614 Aßlar
info@pbkoch.de

Planbearbeitung
Dipl.-Ing. Georg Streicher
Stefanie Weill
staik@pbkoch.de

Tel. (0 64 43) 6 90 04-0
Fax (0 64 43) 6 90 04-34
info@pbkoch.de
Stand 02.07.2019
Ausführungsplanung